

**INFORME DE MONITOREO DE MEDIOS\***

Fecha: 02/04/2022

Semana N° 13

Coordinación de Vigilancia Epidemiológica

\*Vigilancia basada en eventos de interés epidemiológico mediante el monitoreo de medios abiertos de comunicación locales y nacionales.

**Reporte de eventos:**

Amenaza	Tema	Medio	Fecha	Resumen	Liga	Prioridad
Biológico	Pronostico de temperaturas	El Sol de Cuernavaca	02 abril 2021	Este primer fin de semana de abril se prevén temperaturas entre los 30 y hasta los 42 °C en los municipios del sur de la entidad, informó la Comisión Estatal del Agua. Se trata de los municipios de: <b>Tlaquiltenango, Jojutla, Zacatepec, Puente de Ixtla, Amacuzac, Coatlán del Río, Tetecala, Mazatepec y Miaatlán.</b>	<a href="https://www.elsoldecuernavaca.com.mx/loca/loca-como-estara-el-clima-este-fin-de-semana-en-morelos-7497239.html">https://www.elsoldecuernavaca.com.mx/loca/loca-como-estara-el-clima-este-fin-de-semana-en-morelos-7497239.html</a>	Bajo
Biológico	Baja afluencia de vacunación Covid-19	El Sol de Cuernavaca	01 abril 2021	Este primero de abril, en el municipio de Tlaquiltenango, se llevó a cabo una jornada más de vacunación contra Covid-19, esta vez fue el refuerzo para la población de 18 a 29 años de edad y rezagados, el biológico que se aplicó fue CanSino, a la sede del Seguro Social en la cabecera municipal, se aplicaron solo 350 vacunas.	<a href="https://www.elsoldecuernavaca.com.mx/loca/loca-en-tlaquiltenango-baja-demanda-del-refuerzo-contra-covid-19-8079256.html">https://www.elsoldecuernavaca.com.mx/loca/loca-en-tlaquiltenango-baja-demanda-del-refuerzo-contra-covid-19-8079256.html</a>	Bajo
Incendio	Incendio forestal en Tetela del Volcán	El Sol de Cuernavaca	01 abril 2021	<b>Comuneros de Tetela del Volcán, y autoridades estatales</b> confirmaron que en el <b>paraje Vuelta Del Toro</b> se registra un incendio forestal, por lo cual brigadas han subido para poder sofocarlo.	<a href="https://www.elsoldecuernavaca.com.mx/loca/loca-reportan-incendio-en-paraje-de-tetela-del-volcan-8077940.html">https://www.elsoldecuernavaca.com.mx/loca/loca-reportan-incendio-en-paraje-de-tetela-del-volcan-8077940.html</a>	Bajo
Biológico	Falta de agua potable	El Sol de Cuernavaca	01 abril 2021	Se robaron el cable de energía eléctrica del pozo "Los Naranjos" y dejaron sin agua medio día a siete colonias de la comunidad de Tehuixtla del municipio de Jojutla, informo el Sistema de Agua Potable y Saneamiento de Jojutla (SAPyS).	<a href="https://www.elsoldecuernavaca.com.mx/loca/loca-robo-de-red-electrica-deja-sin-agua-a-colonias-de-tehuixtla-8077006.html">https://www.elsoldecuernavaca.com.mx/loca/loca-robo-de-red-electrica-deja-sin-agua-a-colonias-de-tehuixtla-8077006.html</a>	Bajo
Biológico	Sin defunciones por Covid-19	Diario de Morelos	02 abril 2021	La Secretaría de Salud Morelos informa que a la fecha en Morelos se han estudiado 309 mil 231 personas, de las cuales se han confirmado 69 mil 280 con coronavirus COVID-19; 86 están activas y se han registrado 5 mil 268 defunciones.	<a href="https://www.diariodemorelos.com/noticias/sin-defunciones-en-morelos-por-covid19-en-las-ltimas-24-horas">https://www.diariodemorelos.com/noticias/sin-defunciones-en-morelos-por-covid19-en-las-ltimas-24-horas</a>	Bajo
Biológico	Morelos en semáforo verde	Diario de Morelos	02 abril 2021	El estado de Morelos, como el resto del país, seguirá en semáforo de riesgo color verde por dos semanas más, a partir del próximo lunes, anunció ayer la Secretaría de Salud federal.	<a href="https://www.diariodemorelos.com/noticias/en-sem-foro-verde-otras-dos-semanas-todo-el-pa-s">https://www.diariodemorelos.com/noticias/en-sem-foro-verde-otras-dos-semanas-todo-el-pa-s</a>	Bajo
Derrumbe	Prevención de deslaves y derrumbes	Diario de Morelos	02 abril 2021	El día de ayer se realizó una reunión virtual para dar seguimiento, entre autoridades federales, estatales y municipales de Jiutepec, al caso del cerro de la colonia Vista Hermosa o llamado también como el 'Cerro de las Piedras Preciosas', el cual tuvo un desgajamiento hace unos meses, en la cima de éste.	<a href="https://www.diariodemorelos.com/noticias/ampliar-n-metro-de-riesgo-de-cerro-de-vista-hermosa">https://www.diariodemorelos.com/noticias/ampliar-n-metro-de-riesgo-de-cerro-de-vista-hermosa</a>	Bajo
Incendio	Incendio forestal en Tetela del Volcan	Diario de Morelos	02 abril 2021	El Mando Unificado de Incendios Forestales informó que al final del periodo operacional se atendieron cuatro incendios en Huitzilac, Tetela del Volcán y Tlayacapan.	<a href="https://www.diariodemorelos.com/noticias/combaten-incendios-en-tetela-del-volc-n-y-huitzilac">https://www.diariodemorelos.com/noticias/combaten-incendios-en-tetela-del-volc-n-y-huitzilac</a>	Bajo



<http://ssm.gob.mx>



Servicios de Salud Morelos



@MorelosSalud

Callejón Borda N°3 Col. Centro C.P. 62000  
Teléfono (777) 312 62 31 / 314 33 36 ext. 222

**Calle Gómez Azcárate No. 205, Col. Lomas de la Selva  
C.P. 62270, Cuernavaca, Morelos. Tel.: 777 102 25 56**

Amenaza	Tema	Medio	Fecha	Resumen	Liga	Prioridad
<b>Biológico</b>	<b>Pronostico de temperaturas</b>	La Unión	02 abril 2021	La Comisión Estatal del Agua (Ceagua) informó en un comunicado que para este primer fin de semana del mes de abril se prevén temperaturas entre los 30 y hasta los 42 °C -principalmente- en los municipios del sur de la entidad, como lo son: Tlaquilenango, Jojutla, Zacatepec, Puente de Ixtla, Amacuzac, Coatlán del Río, Tetecala, Mazatepec y Miaquatlán.	<a href="https://launion.com.mx/morelos/avances/noticias/203379-seguira-el-calor-en-los-proximos-dias-en-morelos.html">https://launion.com.mx/morelos/avances/noticias/203379-seguira-el-calor-en-los-proximos-dias-en-morelos.html</a>	Bajo
<b>Biológico</b>	<b>Prevención de Covid-19</b>	La Unión	02 abril 2021	En este sentido, las autoridades llevaron a cabo recorridos por los municipios de Ayala, Huitzilac, Jiutepec, Ocuituco, Tetecala, Tlaltizapán y Yecapixtla, donde visitaron tianguis, módulos para la aplicación de la vacuna anticovid y colonias con un alto índice de casos positivos por dicha enfermedad.	<a href="https://launion.com.mx/morelos/avances/noticias/203347-recuerda-convoy-unidos-por-morelos-ante-el-covid-19-que-uso-del-cubre bocas-es-obligatorio.html">https://launion.com.mx/morelos/avances/noticias/203347-recuerda-convoy-unidos-por-morelos-ante-el-covid-19-que-uso-del-cubre bocas-es-obligatorio.html</a>	Bajo



<http://ssm.gob.mx>



Servicios de Salud Morelos



@MorelosSalud

Callejón Borda N°3 Col. Centro C.P. 62000  
Teléfono (777) 312 62 31 / 314 33 36 ext. 222

**Calle Gómez Azcárate No. 205, Col. Lomas de la Selva  
C.P. 62270, Cuernavaca, Morelos. Tel.: 777 102 25 56**

**INFORME DE RIESGOS METEOROLÓGICOS**

Fecha: 02/04/2022

Semana N° 13

Coordinación de Vigilancia Epidemiológica

**Fuente:** Servicio Meteorológico Nacional de México, CONAGUA.

**LA ONDA DE CALOR MANTENDRA AMBIENTE CALUROSO A MUY CALUROSO EN HORAS DE LA TARDE EN GRAN PARTE DEL PAÍS., ASIMISMO SE REGISTRARÁN FUERTES RACHAS DE VIENTO EN LOS ESTADOS DEL NORTE DE MEXICO.**

Para hoy, el **frente frío Núm. 40** se localiza en el norte del país, en interacción con la **corriente en chorro subtropical** y un **canal de baja presión** a lo largo de la Sierra Madre Oriental, ocasionarán lluvias aisladas y chubascos con descargas eléctricas en el noreste y oriente del territorio nacional, con posible caída de granizo, principalmente en Coahuila, Nuevo León, Tamaulipas y San Luis Potosí, además de fuertes rachas de viento sobre entidades de la Mesa del Norte. El **ingreso de humedad** del Océano Pacífico y Mar Caribe, originarán lluvias aisladas y chubascos en el sureste mexicano y la Península de Yucatán. Se mantendrá evento de “**Surada**” con rachas de hasta 60 km/h en el Istmo de Tehuantepec y la Península de Yucatán. La **onda de calor** mantendrá en horas de la tarde ambiente caluroso a muy caluroso en gran parte del territorio nacional. Sin embargo, durante la madrugada y al amanecer, se mantendrá ambiente frío en las sierras de la Mesa del Norte y la Mesa Central.

**Intervalo de chubascos (5-25mm):**

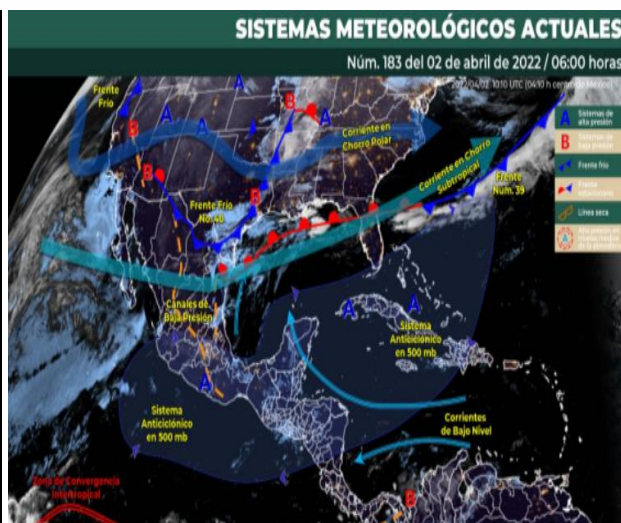
Nuevo León, Tamaulipas, San Luis Potosí, Puebla, Veracruz y Chiapas.

**Temperaturas Máximas de 40-45 °C:**

Jalisco, Colima, Michoacán, **Morelos**, Guerrero, Oaxaca, Chiapas, Tamaulipas, San Luis Potosí, Veracruz, Tabasco, Campeche y Yucatán.

**Pronostico en región Mesa Central:**

Cielo medio nublado con chubascos en Puebla y lluvias aisladas en Hidalgo y Tlaxcala, acompañadas de descargas eléctricas. Sin lluvia en el resto de la región. Ambiente matutino fresco y frío en zonas serranas, por la tarde, ambiente cálido a caluroso. Viento de dirección variable de 15 a 30 km/h, con rachas de hasta 50 km/h en Guanajuato, Querétaro y Puebla.



<http://ssm.gob.mx>



Servicios de Salud Morelos



@MorelosSalud

Callejón Borda N°3 Col. Centro C.P. 62000  
Teléfono (777) 312 62 31 / 314 33 36 ext. 222

**Calle Gómez Azcárate No. 205, Col. Lomas de la Selva  
C.P. 62270, Cuernavaca, Morelos. Tel.: 777 102 25 56**

**INFORME DE MONITOREO VOLCÁNICO Y SISMOLÓGICO**

Fecha: 02/04/2022

Semana N° 13

Coordinación de Vigilancia Epidemiológica

**Fuente:** Servicio Sismológico Nacional, UNAM. / Centro nacional de Prevención de Desastres (CENAPRED)-SEGOB, SENEAM-SCT y NOAA.

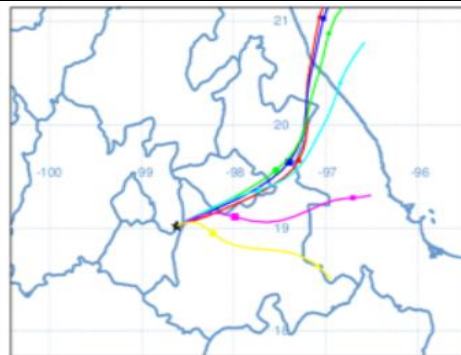
En las últimas 24 horas, mediante los sistemas de monitoreo del **volcán Popocatepetl**, se detectaron **29 exhalaciones de baja intensidad, acompañadas de vapor de agua, gas y en ocasiones ligeras cantidades de ceniza**. Durante esta mañana y al momento de este reporte, se observa al volcán con una emisión de vapor de agua y gas, que se dirige al noreste.


NIVEL DE ALERTA	SEMAFORO	AMARILLO-FASE 2	RECOMENDACIONES PARA LA FASE AMARILLO FASE 2
	<p><b>El volcán presenta incremento en su actividad, con explosiones esporádicas:</b></p> <ul style="list-style-type: none"> <li>Pluma continua de vapor de agua y gas.</li> <li>Caída de ceniza leves a moderadas en poblaciones cercanas.</li> <li>Lanzamiento de fragmentos incandescentes y posibilidad de flujos piroclásticos de corto alcance asociado a las explosiones.</li> <li>Crecimiento y destrucción de domos de lava.</li> <li>Flujos de lodo o escombros de corto alcance.</li> </ul>		
			<ol style="list-style-type: none"> <li>Continuar con el <b>radio de seguridad de 12 km</b>, por lo que la <b>permanencia</b> en esa área <b>no está permitida</b>.</li> <li>Controlar el tránsito entre Santiago Xalitlintla y San Pedro Nexapa, vía Paso de Cortés.</li> <li>A las autoridades de <b>Protección Civil</b>, <b>mantener sus procedimientos preventivos</b>, de acuerdo con sus planes operativos.</li> <li>A la <b>población</b> se le recomienda <b>eleva la atención a los avisos de las autoridades de su localidad</b> y se exhorta a no acercarse al volcán, y mucho menos al cráter.</li> <li><b>Mantenerse fuera de cañadas ante posibles flujos de lodo</b>, principalmente en temporada de lluvias.</li> </ol>

**PRONOSTICO DE CAIDA DE CENIZA**

En caso de una exhalación de ceniza volcánica, **el pronóstico de trayectoria hacia el noreste, algunas al este y sureste** (simulando exhalación cada hora en las próximas 6 horas) a su paso por la zona oeste, centro, centro-sur, este y este-noreste del estado de Puebla y zona sur-suroeste, sur, sureste y este del estado de Tlaxcala, **para las primeras 12 horas de pronóstico**, (09:00 a las 21:00 hora local). Posteriormente para las últimas 12 horas de pronóstico, (21:00 a las 09:00 hora local del día siguiente), las trayectorias continuarán en la zona este-noreste, este y este-sureste del estado de Puebla; zona centro y centro-norte del estado de Veracruz y sobre el Golfo de México.

**SIN PRONOSTICO DE CAÍDA DE CENIZA PARA EL ESTADO.**



SISMOS	<p>Se registró sismo de magnitud de <b>3.2 grados</b> Richter, a las 04:09:00 hrs con localización del epicentro a 52 km al noreste de Vicente Guerrero, Baja California.</p> <p><b>NO PERCIBIDO EN EL ESTADO DE MORELOS.</b></p>	
	<p><b>REPORTE DE DAÑOS A LA POBLACION</b></p> <div><p><b>PROTECCIÓN CIVIL</b></p><p>Sin reporte de daños a la población ni a la infraestructura en salud.</p></div>	



<http://ssm.gob.mx>



Servicios de Salud Morelos



@MorelosSalud

Callejón Borda N°3 Col. Centro C.P. 62000  
Teléfono (777) 312 62 31 / 314 33 36 ext. 222

**Calle Gómez Azcárate No. 205, Col. Lomas de la Selva  
C.P. 62270, Cuernavaca, Morelos. Tel.: 777 102 25 56**



**INFORME DE MONITOREO DE TEMPERATURAS Y CALIDAD DEL AIRE**

Fecha: 02/04/2022

Semana N° 13

Coordinación de Vigilancia Epidemiológica

Fuente: Comisión Estatal de Agua (CEAGUA)

PRONOSTICO DE TEMPERATURAS POR MUNICIPIO						TEMPERATURAS MÁXIMAS Y MÍNIMAS, ULTIMAS 24 HRS	
Municipio	Min.	Max.	Municipio	Min.	Max.	Mínimas	Máximas
Amacuzac	11°	39°	Tepalcingo	15°	36°	Huitzilac 06° 26°	Tlaquitenango 13° 41°
Cuautla	16°	35°	Ayala	16°	36°	Tetela del Volcán 13° 26°	Jojutla 14° 42°
Jiutepec	16°	34°	Huitzilac	06°	26°	Totolapan 12° 28°	Axochiapan 16° 37°
Temixco	17°	36°	Tepoztlán	12°	38°	Ocuituco 14° 28°	Zacatepec 18° 37°
Tlaltizapan	13°	37°	Zacualpan	12°	32°		
Axochiapan	16°	37°	Tlaquitenango	13°	41°		
Cuernavaca	14°	35°	Puente de Ixtla	12°	40°		
Jojutla	14°	42°					



**CALIDAD DEL AIRE**

ÍNDICE AIRE Y SALUD	NIVEL DE RIESGO ASOCIADO	RECOMENDACIONES	
		GRUPOS SENSIBLES	PARA TODA LA POBLACIÓN
<p>Estación de Monitoreo Cuernavaca Centro, Morelos</p> <p><b>104</b> Enfermo para los Grupos Sensibles Updated on Saturday 8:00 Temp.: 19°C</p> <p>Current Past 48 hours data</p> <p>PM2.5 AQI 104 6 12 18 viernes 6 12 18 sabado 6 46 159</p> <p>PM10 AQI 57 6 12 18 viernes 6 12 18 sabado 6 35 81</p>	<p><b>Alto</b></p> <p>Para todos los contaminantes criterio existe probabilidad de disminución en la capacidad pulmonar en personas sanas. Incremento en la probabilidad de aparición de síntomas respiratorios en personas sensibles (niños, ancianos, personas con deficiencias nutricionales, personas que realizan actividades en exteriores, ciclistas, trabajadores).</p> <p>En personas con enfermedades respiratorias (EPOC, asma) y cardíacas (angina de pecho) hay aumento en la probabilidad de agravamiento y disminución en la tolerancia de la actividad física, así como mayor probabilidad de muertes prematuras en personas con enfermedad cardíaca o pulmonar</p>	<p>Evita las actividades físicas (tanto moderadas como vigorosas) al aire libre.</p>	<p>Reduce las actividades físicas vigorosas al aire libre.</p>



<http://ssm.gob.mx>



Servicios de Salud Morelos



@MorelosSalud

Callejón Borda N°3 Col. Centro C.P. 62000  
Teléfono (777) 312 62 31 / 314 33 36 ext. 222

Calle Gómez Azcárate No. 205, Col. Lomas de la Selva  
C.P. 62270, Cuernavaca, Morelos. Tel.: 777 102 25 56

**INFORME DE MONITOREO EPIDEMIOLÓGICO**

Fecha: 03/03/2022

Semana N° 07

Coordinación de Vigilancia Epidemiológica

**Fuente:** Jurisdicciones Sanitarias del estado de Morelos.

**JURISDICCION SANITARIA I:**

👉 SIN EVENTOS EXTRAORDINARIOS.

**JURISDICCION SANITARIA I:**

👉 SIN EVENTOS EXTRAORDINARIOS.

**JURISDICCION SANITARIA I:**

👉 SIN EVENTOS EXTRAORDINARIOS.



<http://ssm.gob.mx>



Servicios de Salud Morelos



@MorelosSalud

Callejón Borda N°3 Col. Centro C.P. 62000  
Teléfono (777) 312 62 31 / 314 33 36 ext. 222

**Calle Gómez Azcárate No. 205, Col. Lomas de la Selva  
C.P. 62270, Cuernavaca, Morelos. Tel.: 777 102 25 56**